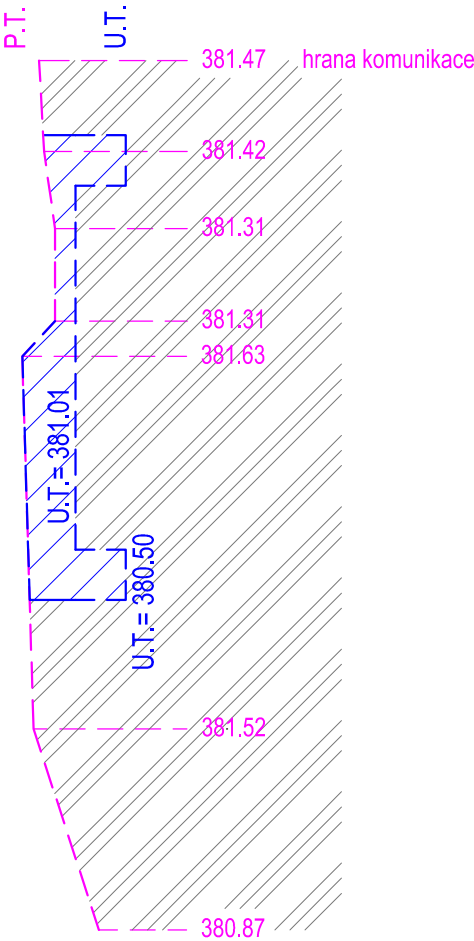
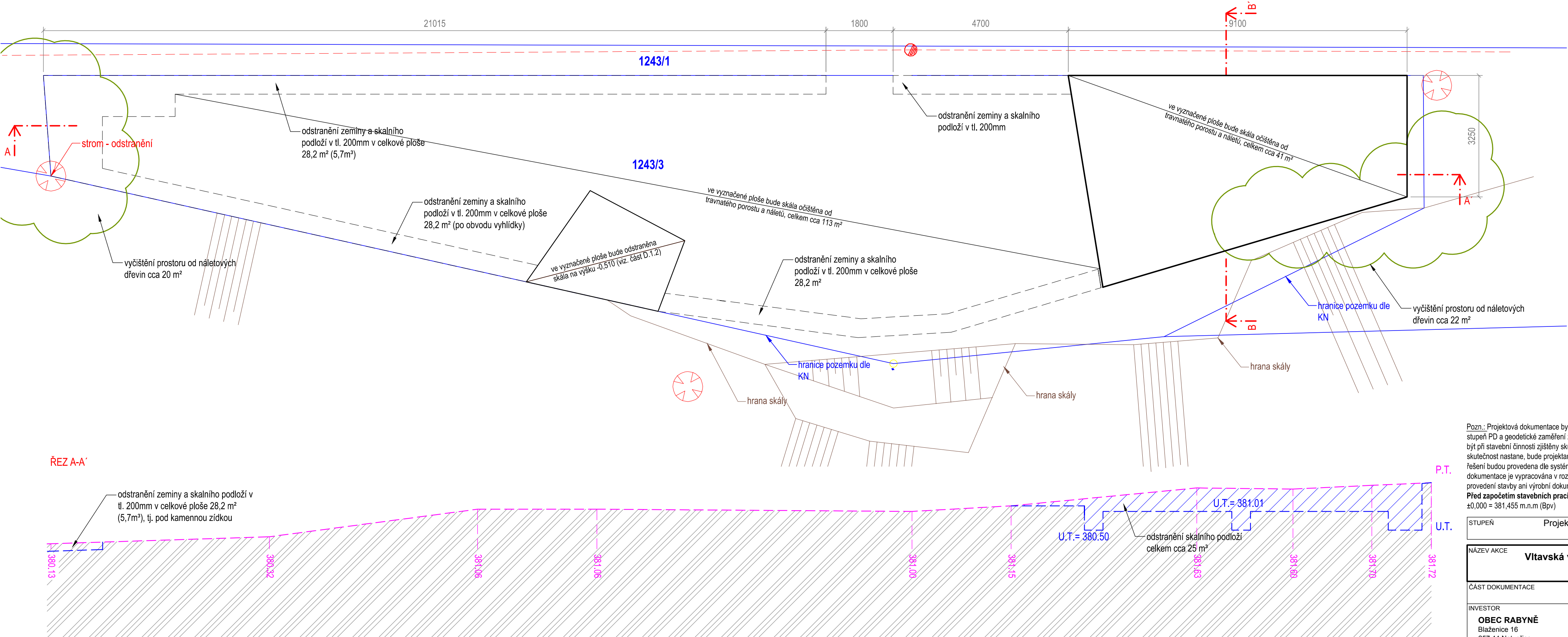
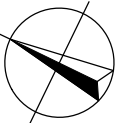


PŮDORYS VÝKOPŮ A TERÉNNÍCH ÚPRAV OBJEKT "A"  
M 1:75



Pozn.: Projektová dokumentace byla navržena dle dostupných informací. Podkladem pro zpracování byl předchozí stupeň PD a geodetické zaměření z 08/2015 zpracované p. Jiřím Strejčkem. Vzhledem k charakteru stavby mohou být při stavební činnosti zjištěny skutečnosti, které mohou ovlivnit charakter a rozsah stavebních prací. Pokud tato skutečnost nastane, bude projektant bez odkladu upozorněn. Všechny konstrukce, stavební prvky a materiálová řešení budou provedena dle systémových detailů, technologických postupů a technických listů. Projektová dokumentace je vypracována v rozsahu pro stavební řízení. Tato dokumentace nenahrazuje dokumentaci pro provedení stavby ani výrobní dokumentaci.  
**Před započítím stavebních prací budou vytýčeny všechny inženýrské sítě.**  
±0,000 = 381,455 m.n.m (Bpv)



STUPEŇ			Projektová dokumentace pro vydání společného územního rozhodnutí a stavebního povolení		
NÁZEV AKCE			Vltavská vyhlídka Homolka, pozemek p.č. 1243/3, 1245/8 a 106/3, k.ú. Rabyně		
ČÁST DOKUMENTACE			D.1.1. ARCHITEKTONICKO - STAVEBNÍ ŘEŠENÍ		
INVESTOR		PROJEKTANT			
OBEC RABYNĚ Blaženičky 16 257 44 Netvořice IČ 00232599		Ing. arch. Iveta JIRÁSKOVÁ Krchleby 4, 257 56 Neveklov tel.: +420 721 263 838 IČ 04291476			
LOKALITA		ZODPOVĚDNÝ PROJEKTANT			
pozemek p.č. 1243/3, 1245/8 a 106/3, k.ú. Rabyně		Ing. arch. Ivana SLAVKOVÁ (ČKA 3028)			
DATUM	12/2017	MĚŘITKO	1:75	KONTROLOVAL	
				Ing. arch. Ivana SLAVKOVÁ	
NÁZEV VÝKRESU		ČÍSLO PŘÍLOHY		PÁŘE	
OBJEKT "A" - PŮDORYS VÝKOPŮ		D.1.1.b - 01			